

Análise das áreas de estudo/ Zoneamento:

O recorte é considerado como um todo, com passeios e ciclovias ao longo de toda extensão do Parque.

Para maior detalhamento e para que a proposta do Parque Linear seja melhor qualificada ao longo do rio, foram geradas áreas prejetuais.

Áreas, as quais, possuem um equipamento importante em sua proximidade, gerando necessidades e características particulares.

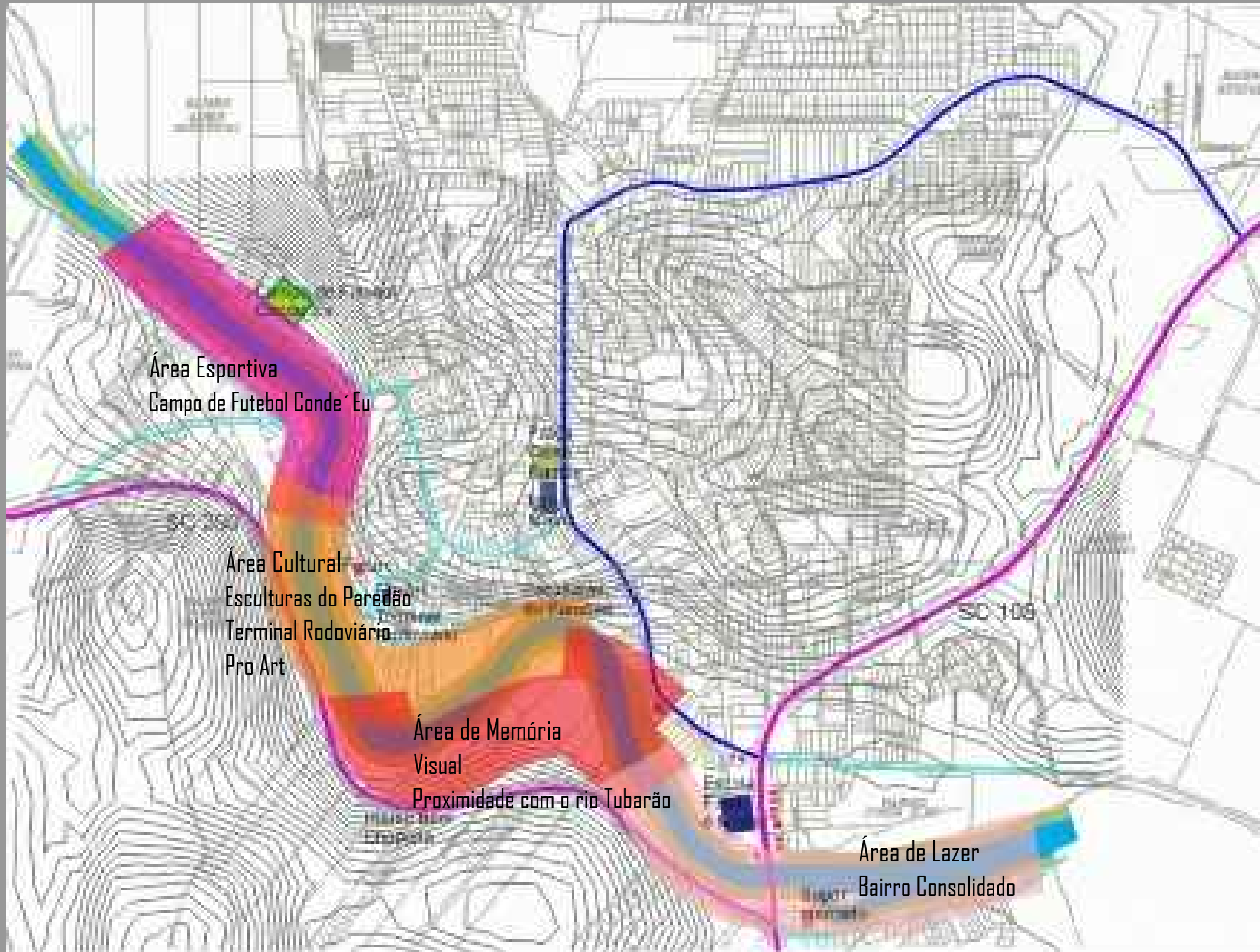


Fig 025 Mapa de Orleans com recorte e áreas de estudo em destaque

Análise dos trechos possíveis de serem projetados:

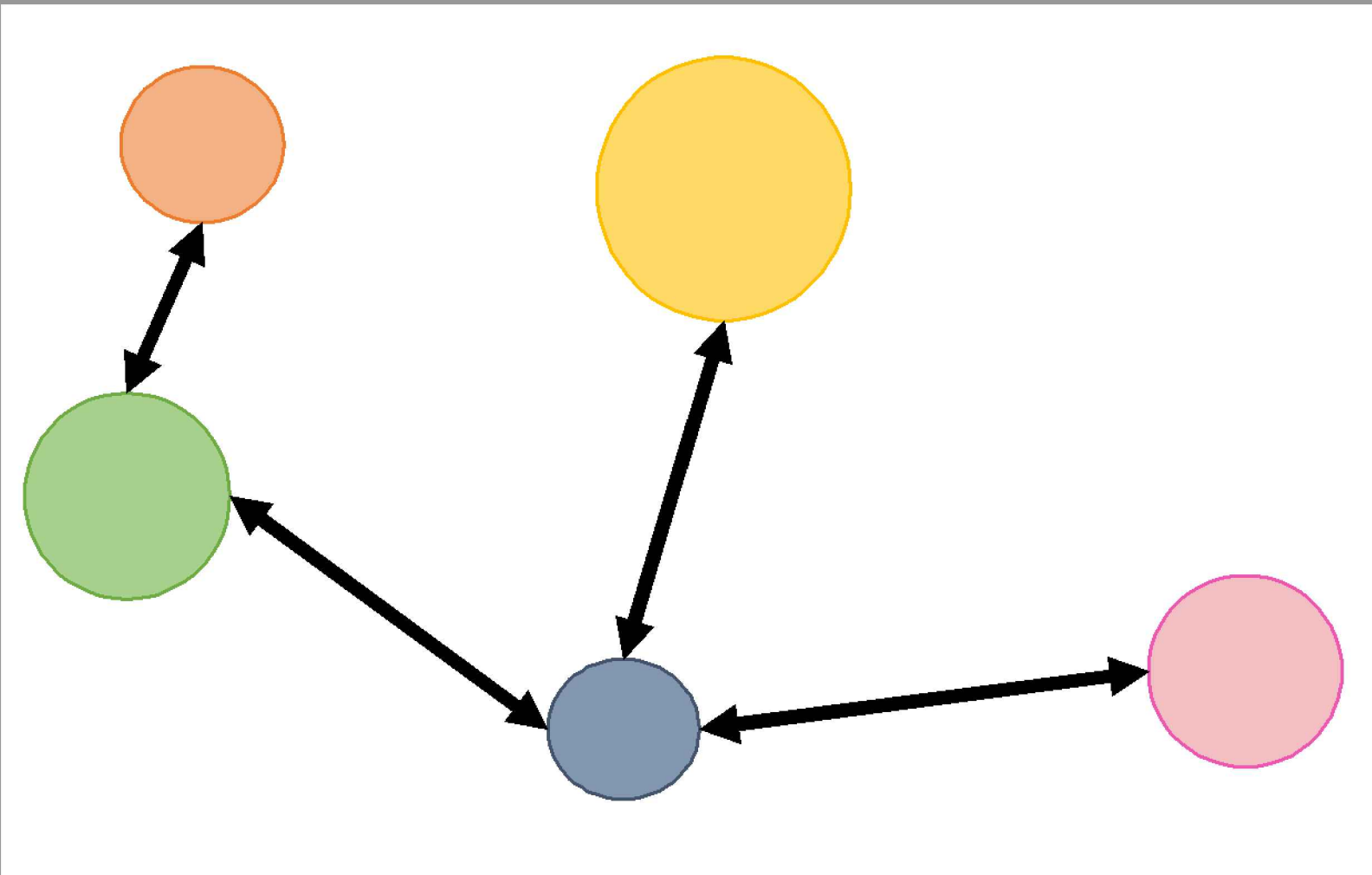
A partir da dimensão de 20 a 30m do Parque de Fundo de Vale e das residências existentes mantidas foram estabelecidas as áreas onde poderiam ser trabalhadas.



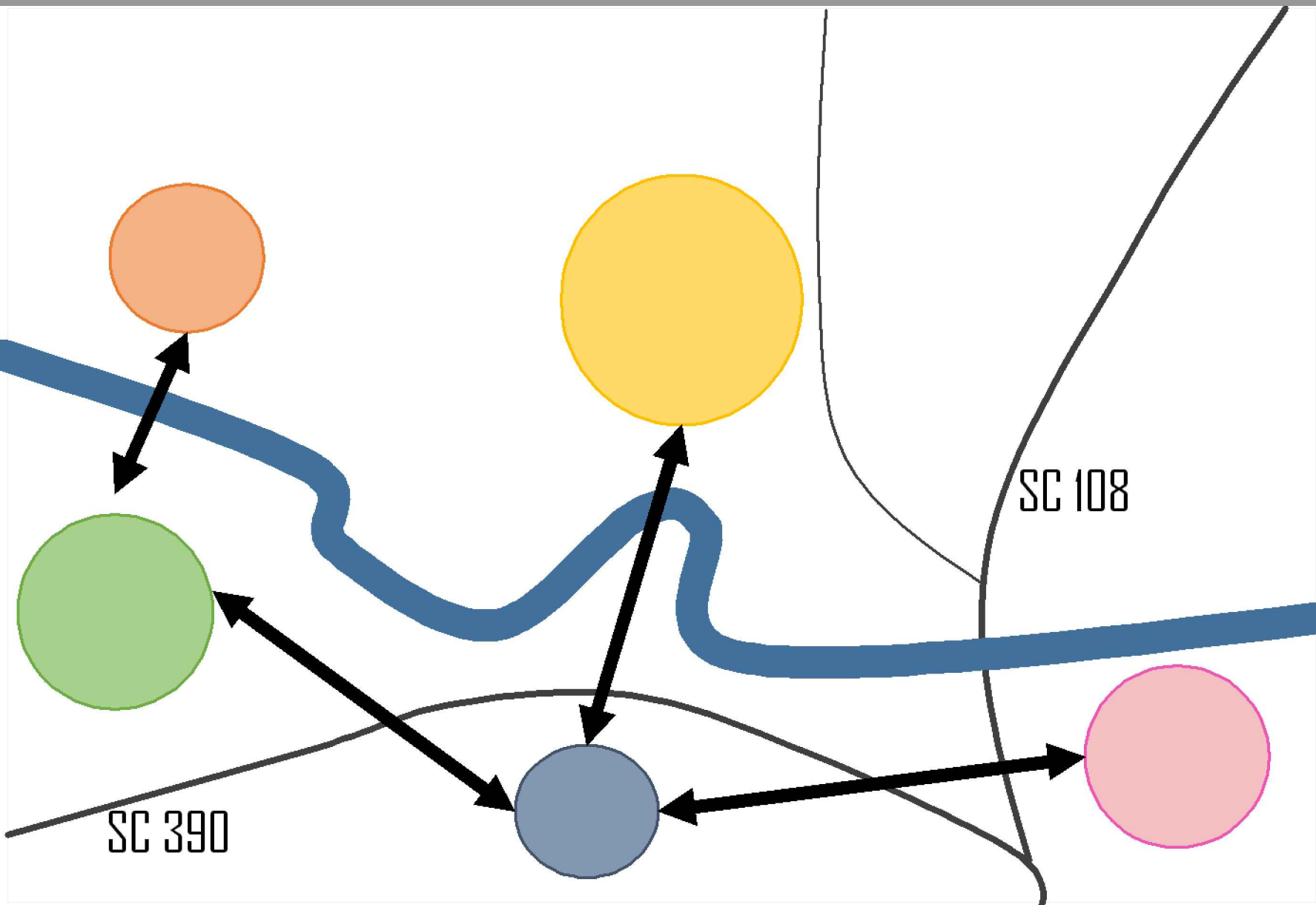
Fig 026 Mapa de Orleans com recorte destacado com áreas possíveis de serem trabalhadas

Esquemas da Proposta

Necessidade de aproximação entre os bairros, a fim de facilitar o deslocamento dos moradores, diminuindo as distâncias.



Conexão sobre o rio Tubarão, deixando de ser visto como barreira física. Assim como a topografia deixará de ser.



Importante conexão com o bairro em expansão, na parte sul, tendo a SC 390 como outro obstáculo.

